Ключевая орнитологическая территория «Озеро Верестово» - водно-болотное угодье Всероссийского значения



проф. А.В. Зиновьев

Тверской государственный университет, 170000 Тверь, Россия

озеро Верестово

озеро Верестово

ТВ-007 17000 га

Пойменные луга – 25%

Стоячие водоемы – 25 %

Реки и ручьи – 15%

Низинные болота – 10%

Сеяные луга – 15%

Пашни, поля – 10%

место концентрации на пролете



10 000

История

Под эгидой Международной общественной организации по изучению, охране и увеличению численности водоплавающих птиц (МВИВ) на протяжении уже более 30 лет силами ученых многих стран ведется работа по выявлению и сохранению ценных водно-болотных угодий (программа МАР) (1962).

Верестово по количеству водоплавающих птиц удовлетворяет требованиям МАР

Рыбоохранный статус

13 видов

Памятник природы

1982 - 2280 га – 13.4% КОТР
(Верховья Мологи – озеро Верестово)

Рамсарская конвенция

Перспективный «теневой» список 3200 га

Изумрудная книга РФ

Совет Европы
Министерство природных ресурсов и экологии Российской Федерации
Институт географии Российской академии наук
СПб БОО «Биологи за охрану природы» (Балтийский фонд природы)
Российский Фонд Фундаментальных Исследований

Изумрудная книга Российской Федерации

Территории особого природоохранного значения Европейской России

Предложения по выявлению
Часть 1

Москва
2011 – 2013

ТЕРРИТОРИИ ОСОБОГО ПРИРОДООХРАННОГО ЗНАЧЕНИЯ ТВЕРСКОЙ ОБЛАСТИ

Авторы-составители: Тюсов А.В., Пушай Е.С., Сорокин А.С., Зиновьев А.В.

Верховья Мологи – озеро Верестово

Местоположение. Тверская обл., Бежецкий р-н.
Площадь. 17 тыс. га.
Местообитания европейского значения.
Б6.2. Крупноосоковые заросли, обычно без открытой воды. Е3.4. Влажные и сырые эутрофные и мезотрофные злаковники. F9.1. Приречные кустарники. G1.51. Сфагновые березняки. G3.D. Бореальные заболоченные хвойные леса. X04. Комплексы верховых болот.
Виды европейского значения [3]. Птицы: белый аист, чёрный аист, варакушка, большая выпь, чернозобая гагара, дупель, белоспинный дятел, жулан, серый журавль, вертлявая камышевка, коростель, чёрный коршун, белокрылая крачка, малая крачка, речная крачка, чёрная крачка, лебедь-кликун, болотный лунь, луговой лунь, полевой лунь, малая крачка, мородунка, орлан-белохвост, красношейная поганка, погоныш, малый погоныш, большой подорлик, скопа, болотная сова, турухтан, филин, фифи, малая чайка.
Млекопитающие: речной бобр.
Красная книга РФ [4, 7, 8]. Птицы: чёрный аист, чернозобая гагара, вертлявая камышевка, малая крачка, большой кроншнеп, орлан-белохвост, большой подорлик, скопа, филин.
Красная книга Тверской области. Мохообразные [5]: гомалия трихомановидная, неккера перистая, аномодон плетевидный, улота курчавая.
Сосудистые растения [1, 2, 5]: водяника чёрная, гвоздика пышная, горечавка лёгочная, двулепестник парижский, ива филиколистная, кокушник длиннорогий, крестовник татарский, лютик Гмелина, морошка приземистая, одноцветка крупноцветковая, росянка английская, тайник сердцевидный.
Земноводные [6]: зелёная жаба.
Птицы [6-9]: белый аист, чёрный аист, большой веретенник, чернозобая гагара, серый гусь, дубровник, дупель, белоспинный дятел, серый журавль, вертлявая камышевка, дроздовидная камышевка, белокрылая крачка, малая крачка, средний кроншнеп, лебедь-кликун, мородунка, орлан-белохвост, пастушок, перепел, большой подорлик, красношейная поганка, малый погоныш, поручейник, скопа, травник, желтоголовая трясогузка, турухтан, удод, серая утка, филин, малая чайка.
Иные территории, выделенные в соответствии с общепринятыми приоритетами. В Перспективный список Рамсарской конвенции внесено угодье Озеро Верестово (3200 га), включая само озеро и прилегающую территорию. КОТР международного значения ТВ-007 Верховья Мологи (Озеро Верестово) RU064 Upper Mologa river (lake Verestovo) (17 тыс. га).
Природоохранные территории в границах участка. Участок включает территории РЗ Озеро Верестово (1176 га), Болото Заусик (535 га), Болото Будлец (Алабузинское) (864 га), Болото Дуброво (1702 га), Болото Еськи-Костюшинское (2733 га), а также водоохранные зоны р. Молога, р. Осень, оз. Верестово.
Участок полностью относится к территории предлагаемого комплексного РЗ. Озеро Верестово (предложение о расширении существующего одноименного РЗ).
Источники информации. 1. Белышева, 1984; 2. Белышева, 1989; 3. Викторов и др., 2010; 4. Красная книга Российской Федерации, 2001; 5. Красная книга Российской Федерации, 2008; 6. Красная книга Тверской области, 2002; 7. Ключевые... Т. 1, 2000; 8. Николаев В.И., 1998; 9. Зиновьев, 1981.
Авторы-составители. Тюсов А.В., Пушай Е.С., Сорокин А.С., Зиновьев А.В.

Шейкинский мох

Местоположение. Тверская обл., Нелидовский р-н.
Площадь. 5329 га.
Местообитания европейского значения.
D2.3. Переходные болота и трясины. F9.1. Приречные кустарники. G1.51. Сфагновые березняки. G3.D. Бореальные заболоченные хвойные леса. X04. Комплексы верховых болот.
Виды европейского значения [1]. Птицы: большая выпь, беркут, дербник, большой подорлик, малый подорлик, болотный лунь, луговой лунь, чёрный коршун, желна, жулан, серый журавль, козодой, коростель, речная крачка, погоныш, фифи, южная золотистая ржанка, тетерев, рябчик, болотная сова, варакушка, малая мухоловка.
Млекопитающие: речной бобр, волк, речная выдра, бурый медведь, рысь.
Красная книга РФ [2].
Птицы: беркут, белая куропатка, большой подорлик, малый подорлик, южная золотистая ржанка.
Красная книга Тверской области [3, 4].
Мохообразные: улота курчавая.
Сосудистые растения: шпажник черепитчатый.
Птицы: беркут, дербник, серый журавль, средний кроншнеп, белая куропатка, большой подорлик, малый подорлик, южная золотистая ржанка, травник.
Природоохранные территории в границах участка. Участок совпадает с территорией РЗ Болото Шейкинский мох (5329 га) (РМС Тверского облсовета от 25.08.1993 № 340).
Источники информации. 1. Викторов и др., 2010; 2. Красная книга Российской Федерации, 2001; 3. Красная книга Российской Федерации, 2008; 4. Красная книга Тверской области, 2002; 5. Николаев В.И., 1998.
Авторы-составители. Тюсов А.В., Пушай Е.С.

Болото Афимьино

Местоположение. Тверская обл., Вышневолоцкий р-н.

Местообитания Европейского значения

Крупноосоковые заросли, обычно без открытой воды

Влажные и сырые эутрофные и мезотрофные злаковники

Местообитания Европейского значения

Приречные кустарники

Сфагновые березняки

Местообитания Европейского значения

Бореальные заболоченные хвойные леса

Комплексы верховых болот

Виды Европейского значения

Птицы: белый аист, чёрный аист, варакушка, большая выпь, чернозобая гагара, дупель, белоспинный дятел, жулан, серый журавль, вертлявая камышевка, коростель, чёрный коршун, белокрылая крачка, малая крачка, речная крачка, чёрная крачка, лебедь-кликун, болотный лунь, луговой лунь, полевой лунь, малая крачка, мородунка, орлан-белохвост, красношейная поганка, погоныш, малый погоныш, большой подорлик, скопа, болотная сова, турухтан, филин, фифи, малая чай

Млекопитающие: речной бобр

Красная книга Российской Федерации

<u>Птицы</u>: чёрный аист, чернозобая гагара, вертлявая камышевка, малая крачка, большой кроншнеп, орлан-белохвост, большой подорлик, скопа

Красная книга Тверской области

Птицы: белый аист, чёрный аист, большой веретенник, чернозобая гагара, серый гусь, дубровник, дупель, белоспинный дятел, серый журавль, вертлявая камышевка, дроздовидная камышевка, белокрылая крачка, малая крачка, средний кроншнеп, лебедь-кликун, мородунка, орлан-белохвост, пастушок, перепел, большой подорлик, красношейная поганка, малый погоныш, поручейник, скопа, травник, желтоголовая трясогузка, турухтан, удод, серая утка, филин, малая чайка



Будущее

Верестово
экопарк

- фермерский кооператив в Тверской губернии, возрождающий культуру российского сельского хозяйства

Благодарю за внимание