Сохранение трансграничных водно-болотных угодий в Беларуси, России и Украине

Ю. Горелова, А. Благовидов, НП «Птицы и Люди»,
Т. Кириллова, Е.Пушай, А.Сорокин, А.Тюсов, Экоцентр ТвГУ

Региональная межвузовская научно-практическая конференция
«2013 год — год Экологии : итоги. 2014 год — год Экологической культуры: развитие»
25 февраля 2014 г.
Тверь

Цель проекта -охрана и устойчивое использования трансграничных водно-болотных угодий, имеющих глобальное природоохранное значение

С российской стороны проект курируется Министерством природных ресурсов и экологии Российской Федерации, с украинской стороны – Министерством экологии и природных ресурсов Украины, а с белорусской стороны - Министерством природных ресурсов и охраны окружающей среды Республики Беларусь

Региональным координатором проекта является Партнерство «Птицы и Люди».

Украинский координатор – Украинское товарищество охраны птиц – BirdLife – Украина .

Белорусский координатор – Общество охраны птиц – BirdLife – Беларусь

Партнёры проекта

- Экологический центр Тверского государственного университета
- Государственный природный биосферный заповедник «Брянский Лес»
- Научный центр по биоресурсам Национальной Академии наук Республики Беларусь
- Национальный природный парк «Деснянско-Старогутский»

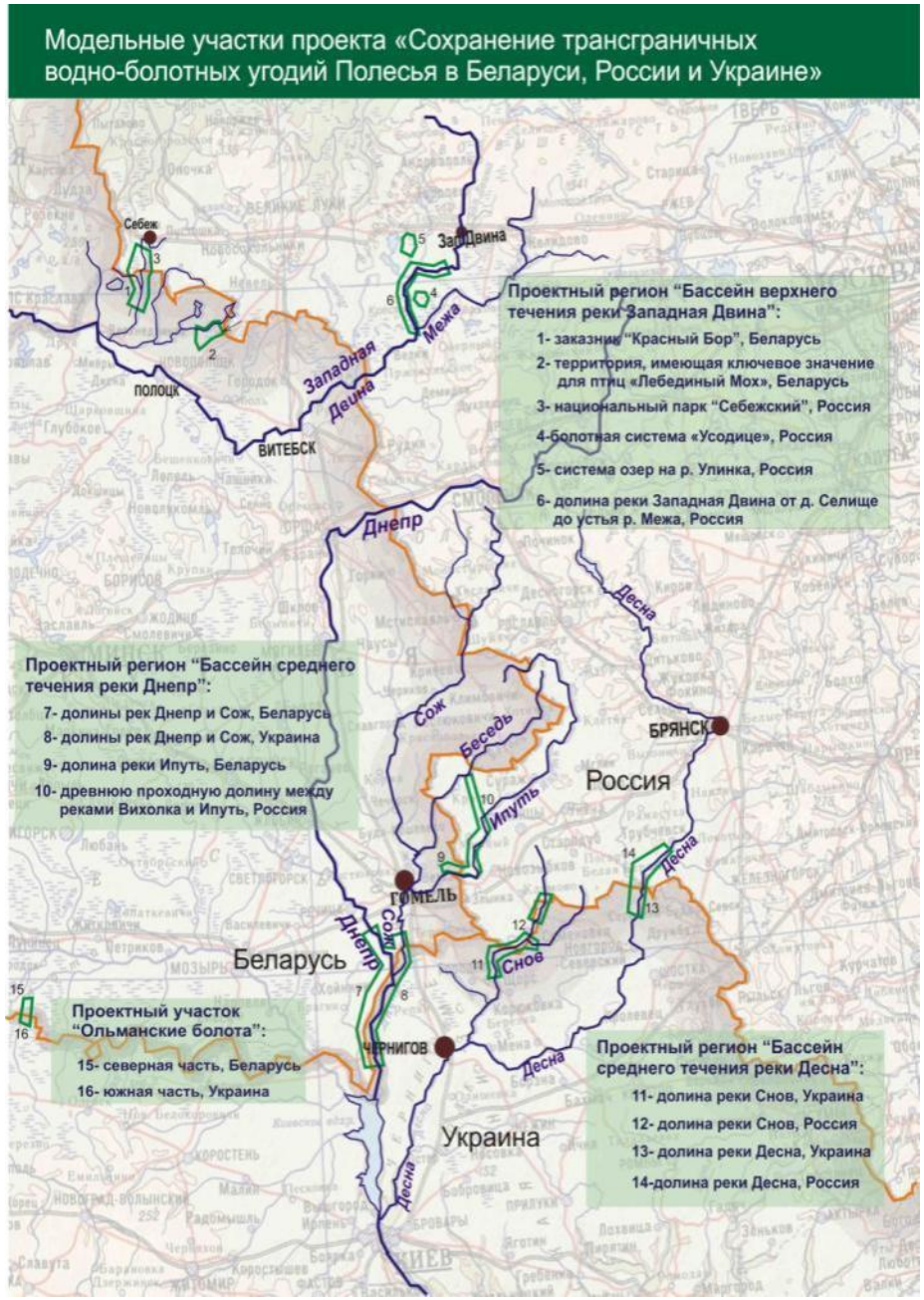

Регионы, в которых реализуется проект:

- Бассейн верхнего течения реки Западная Двина
- Бассейн среднего течения реки Днепр

Модельные территории проекта

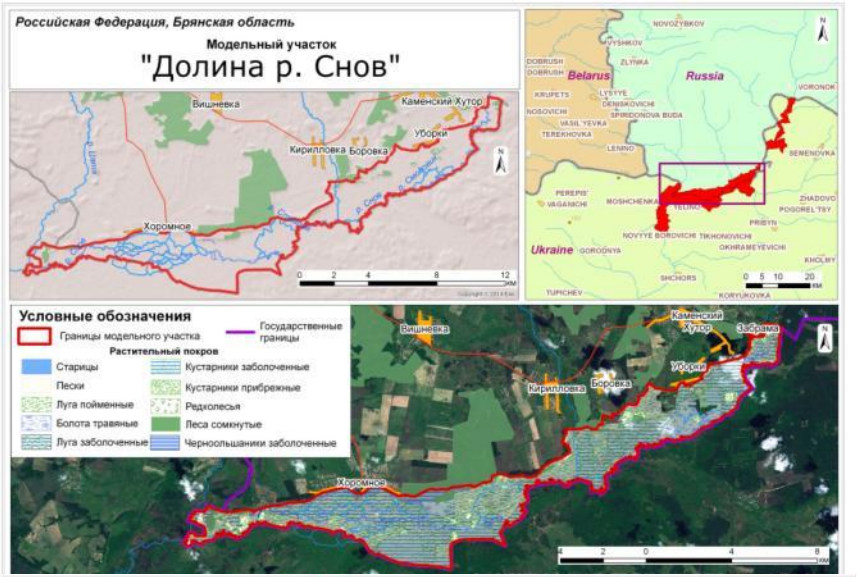

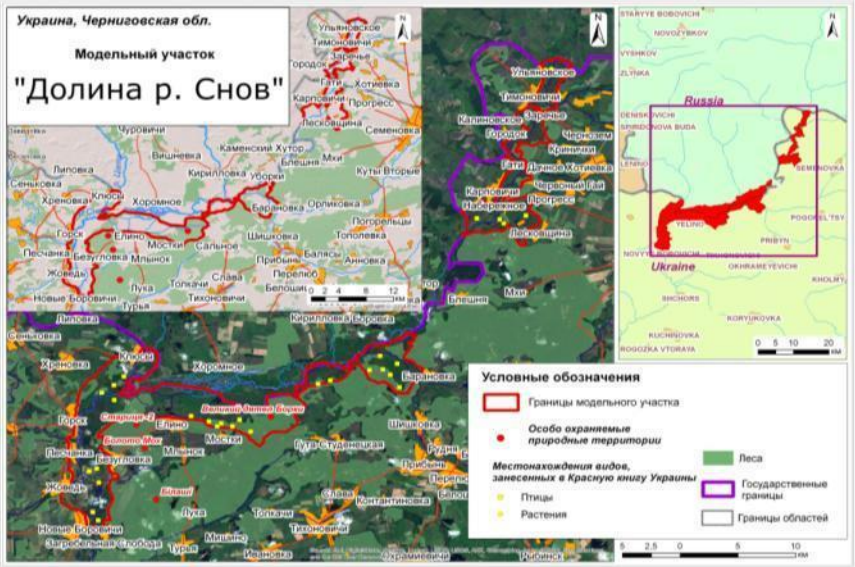

Бассейн р.Буг

- Ольманские болота, Украина-Беларусь:

Бассейн р. Днепр:

- Долина рек Сож и Днепр
- Долина реки Ипуть
- Долина реки Снов
- Долина реки Вихолка и Кожановское озеро
- Долина реки Десна

Модельные территории проекта

Западнодвинский бассейн:

- Себежско-Освейская озёрная система (Национальный парк «Себежский», РФ, Республиканские заказники «Освейский» и «Красный Бор», Беларусь)
- Проектируемый заказник «Лебединый Мох», Беларусь
- Долина реки Западная Двина
- Каскад озёр на реке Улинка

Важность сохранения водно-болотных угодий в верхнем течении Западной Двины

- Ключевое значение для стабильности благоприятной экологической ситуации в Центральной Европе
- Высокая сохранность водных и наземных природных комплексов
- Ключевое значение для поддержания миграционных путей птиц, сохранения биологического и ландшафтного разнообразия
- Огромный потенциал, связанный с предоставлением экологических услуг

Основные направления действий

- Полевые исследования на недостаточно изученных территориях
- Оценка значимости территорий с точки зрения экосистемных услуг
- Повышение охранного статуса и эффективности управления особо ценными водно-болотными угодьями
- Вовлечение местного населения в природоохранные мероприятия

Оценка территорий особого природоохранного значения (ТОПЗ) Тверской области

Выполнены

- Обследование территорий вТверской и Псковской областях – Усвятской и Жижицкой озёрно-болотных систем, бассейнов рек Торопа и Межа в нижнем течении
- Детальное обследование участков Западной Двины и Улинской озёрной системы

Результаты

- Описано ВБУ «Западнодвинье» - в соответствии с Рамсарскими критериями
- Описано ВБУ «Улинское поозерье» - в соответствии с критериями Изумрудной сети Совета Европы
- Сделана оценка потенциала экологических услуг для болота «Усодица»
- Описаны пойменные дубравы в долине р. Западная Двина – для создания местных памятников природы
- Сформирована ГИС для модельных территорий

Проектная территория

"Западнодвинье"

Условные обозначения

Границы проектной территории

Местонахождения редких видов, занесенных в Красную книгу Тверской области

- животные
- лишайники
- растения

Особо охраняемые природные территории Тверской области

Растительный покров

- Заросли кустарника
- Низкорослый лес
- Поросль леса
- Леса высокоствольные
- Леса I группы

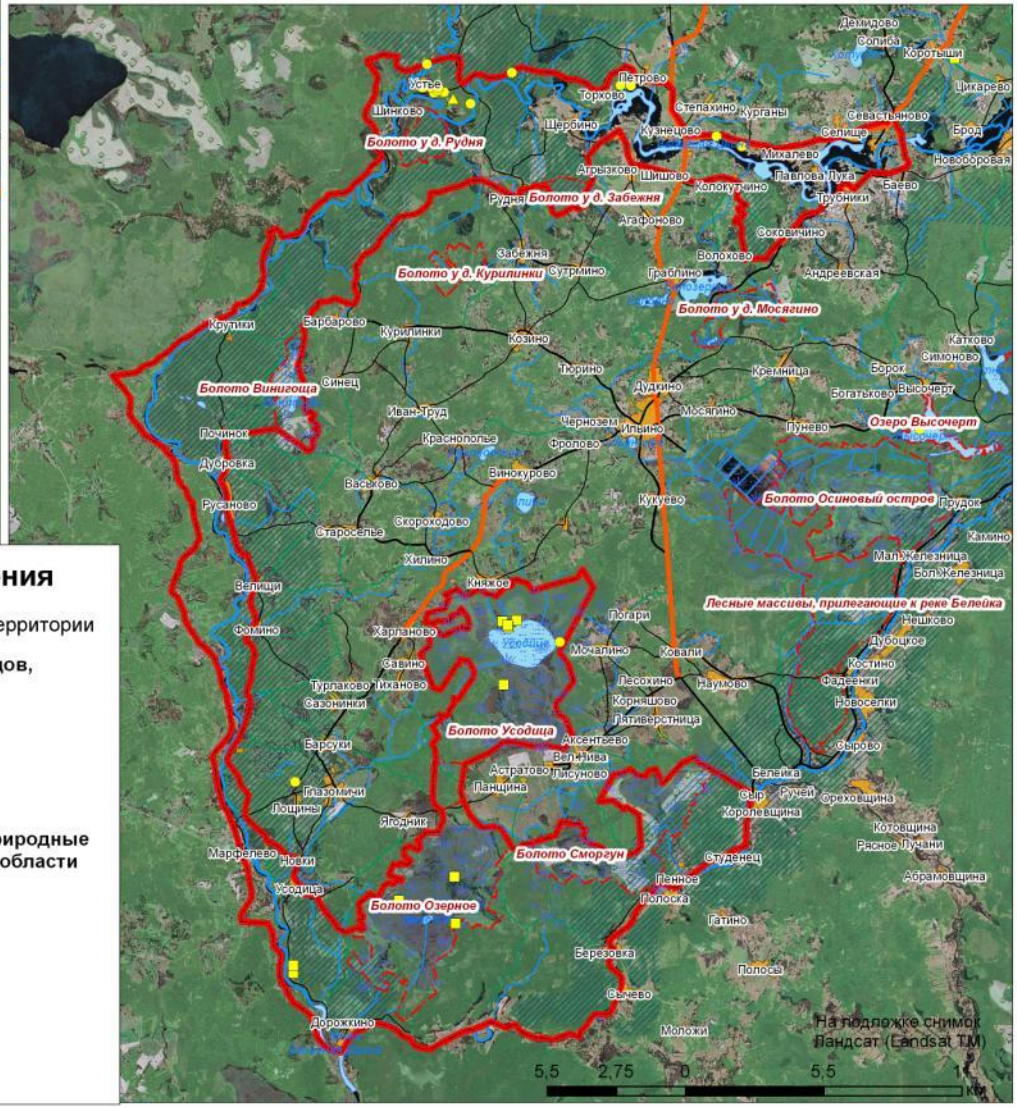

Проектная территория

"Улинское поозерье"

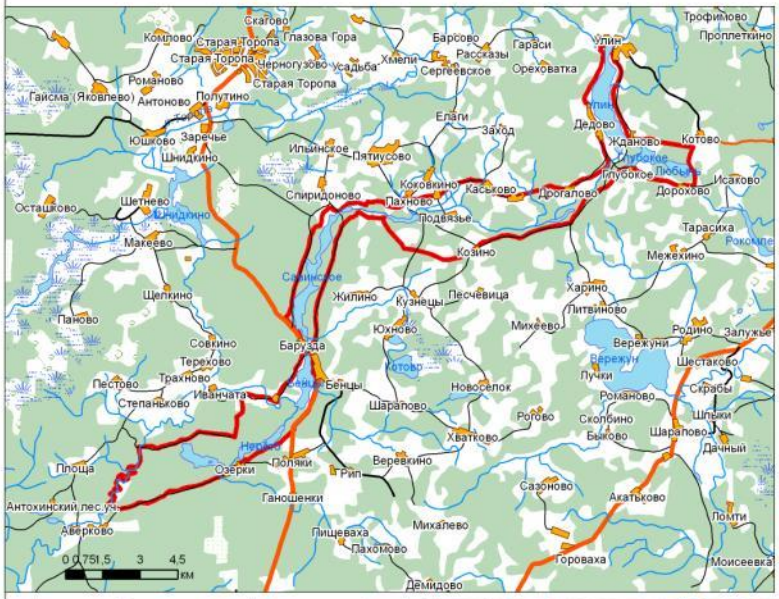

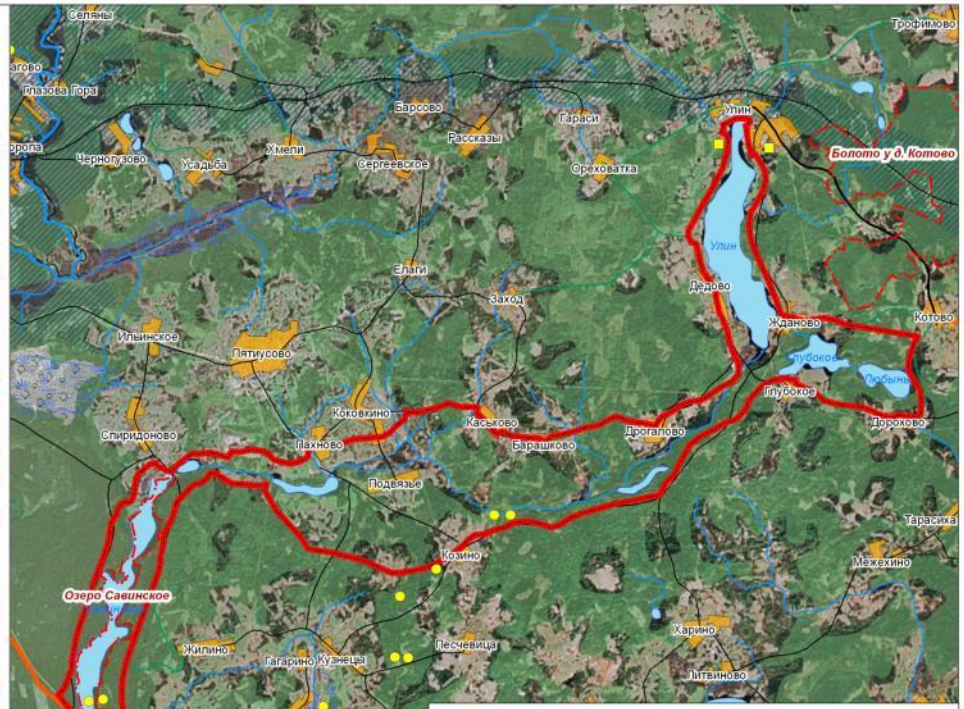

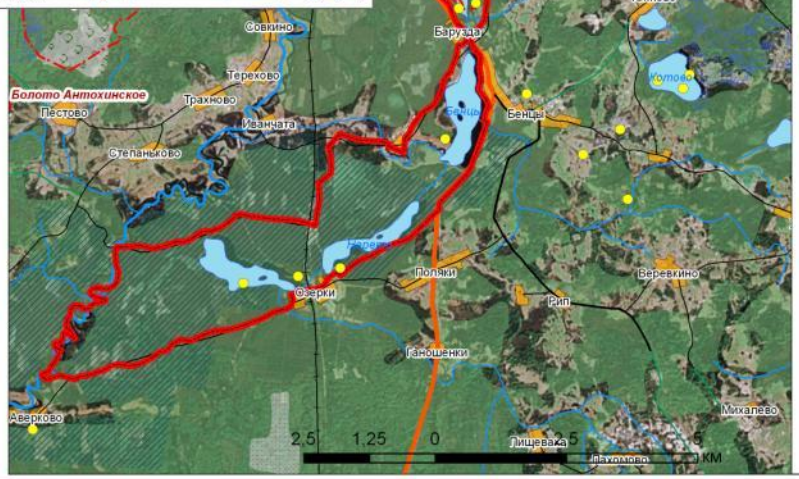

Условные обозначения

Границы проектной территории

Местонахождения редких видов, занесенных в Красную книгу Тверской области

животные лишайники растения

Особо охраняемые природные территории Тверской области

Растительный покров

Заросли кустарника

Низкорослый лес

Поросль леса

Леса высокоствольные

Леса I группы

На подложке снимок Ландсат (Landsat TM)

Сеть «Хранители водно-болотных угодий»

Проведены :

- Зимняя экологическая школа в с.Ильино Западнодвинского р-на
- Летняя экологическая школа в д.Бенцы Западнодвинского р-на

В работе школы участвовали школьники и учителя из Западнодвинского, Нелидовского, Жарковского районов, преподаватели из Москвы, Твери и Минска

Сеть «Хранители водно-болотных угодий»

- Организованы 3 круглых стола для учителей района
- Проведен семинар для учителей и природопользователей в г.Западная Двина
- Проведены соревнования по спортивной орнитологии в г.Торопец
- Оказано содействие в проведении VIII региональной научно-практической конференции школьников «Шаг в науку» в г. Нелидово

.

Дальнейшие шаги:

- Оценка состояния пойменных дубрав и объявление их памятниками природы местного значения
- Информационная и методическая поддержка сети «Хранителей ВБУ»
- Расширение сети «Хранителей ВБУ» за счет участия рыбаков, охотников, активных групп граждан
- Вовлечение «Хранителей ВБУ» в работу общественных советов при органах государственной власти, участие в принятии эколого-значимых решений

Спасибо за внимание!